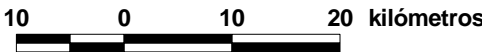
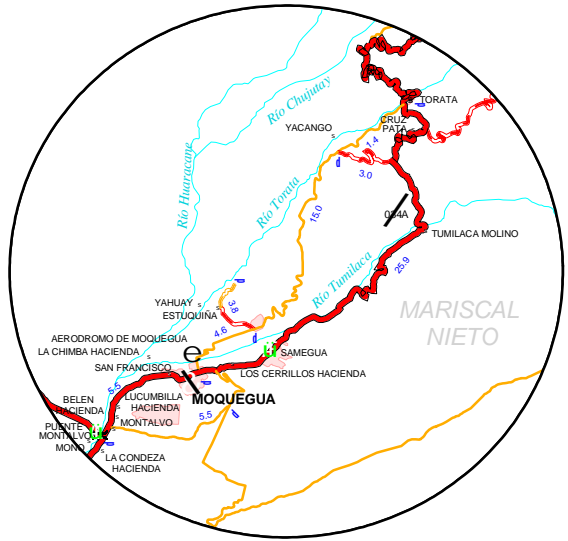
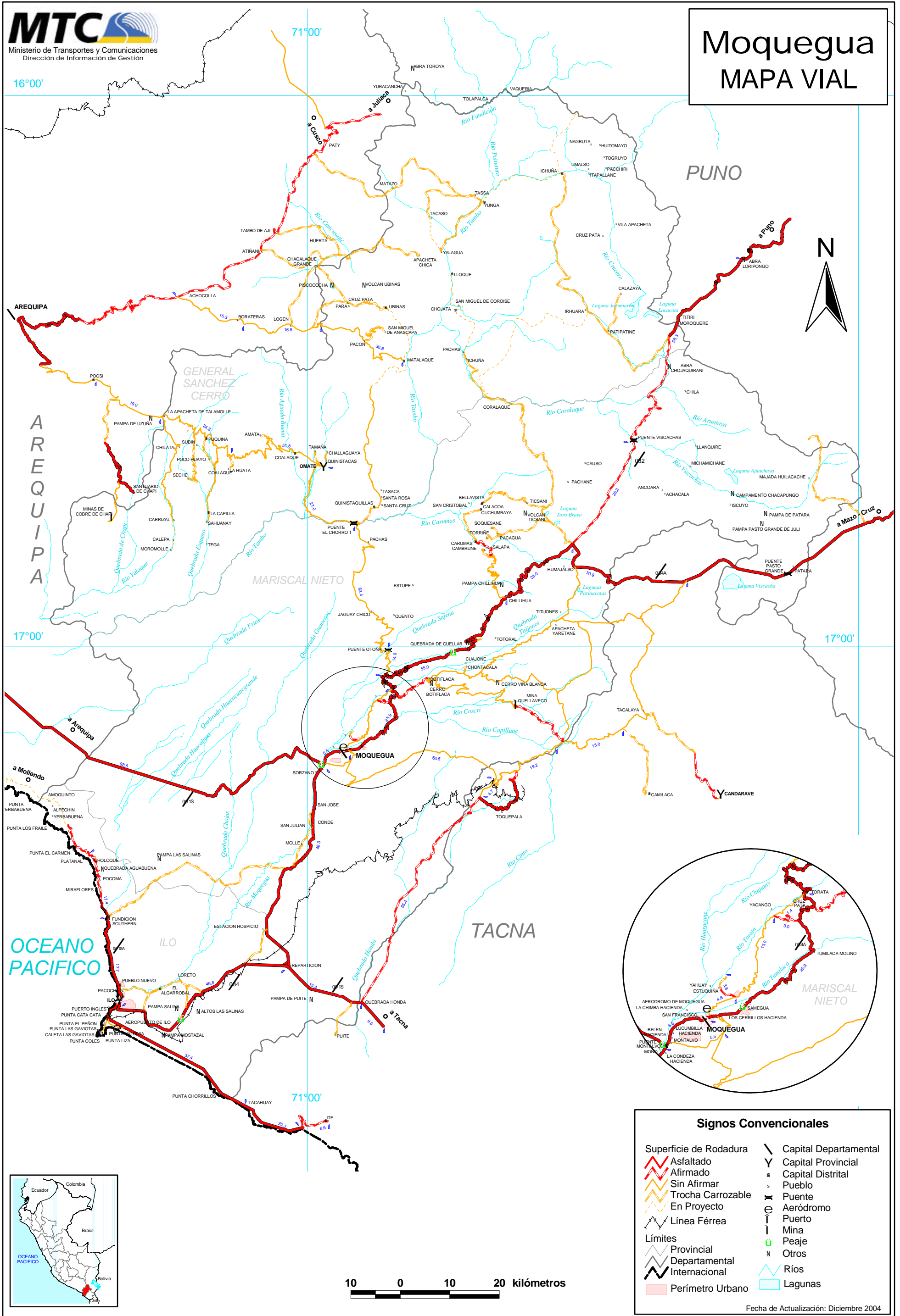


# Moquegua MAPA VIAL



**Signos Convencionales**

Superficie de Rodadura	\ Capital Departamental
Asfaltado	Y Capital Provincial
Afirmado	s Capital Distrital
Sin Afirmar	o Pueblo
Trocha Carrozable	— Puente
En Proyecto	⊕ Aeródromo
Línea Férrea	⊖ Puerto
Límites	⊙ Mina
Provincial	⊙ Peaje
Departamental	N Otros
Internacional	∩ Ríos
Perímetro Urbano	∩ Lagunas